

15,2

15,3

449

455

km 15,201 - skříň SIS1
ukončení nového TK - kabelu č. 802;
ukončení stávajícího TK;
ukončení nových 2x HDPE;
spojky na TK
protlak železniční trati
v délce 5m s chráničkami:
1x PE160 - 802; 2x HDPE

304; 802; 2x HDPE

km 15,254 - překop odvodňovacího
překopu 4m s chráničkami:
1x PE160 - 304; 802; 2x HDPE

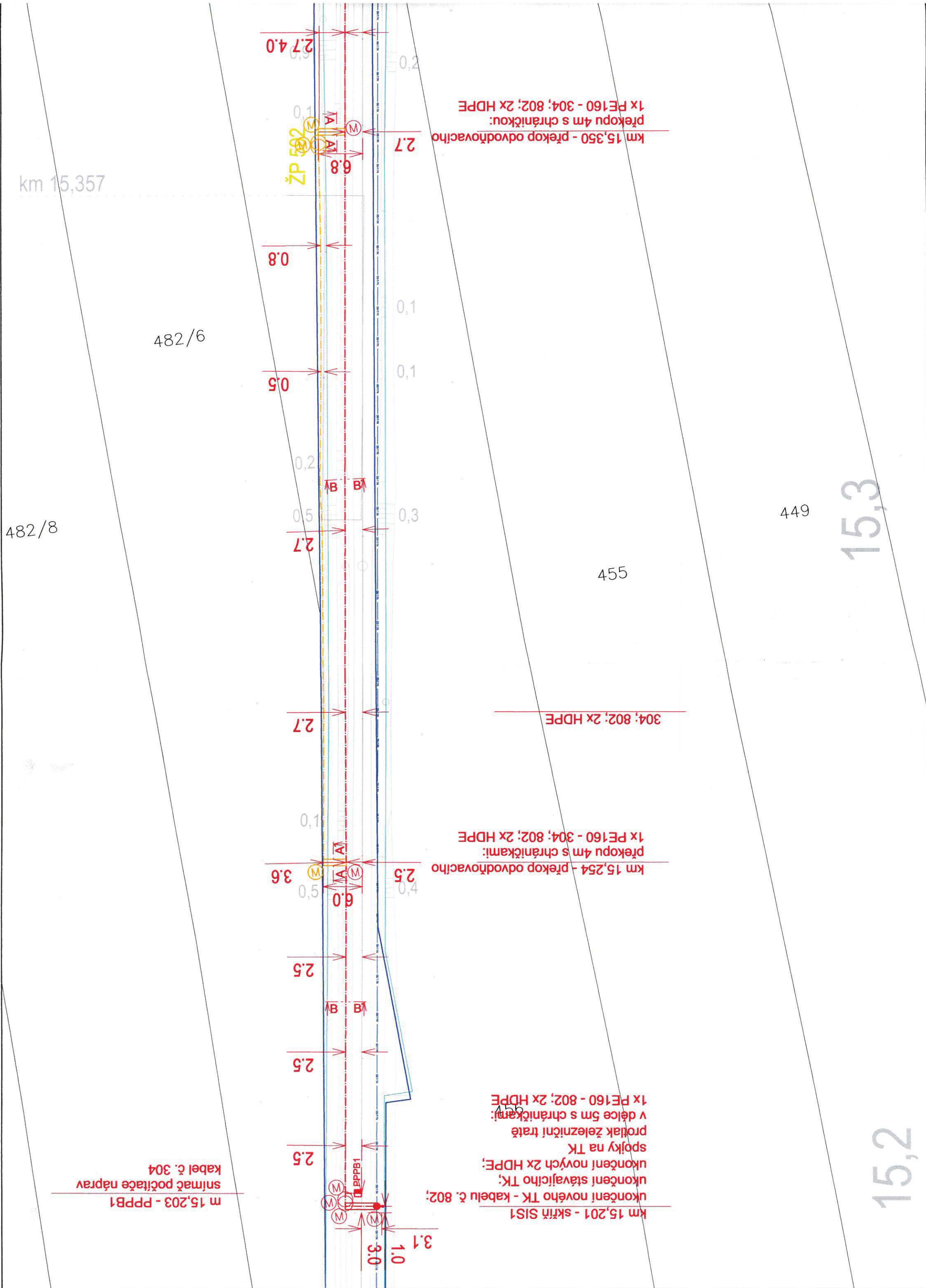
km 15,350 - překop odvodňovacího
překopu 4m s chráničkou:
1x PE160 - 304; 802; 2x HDPE

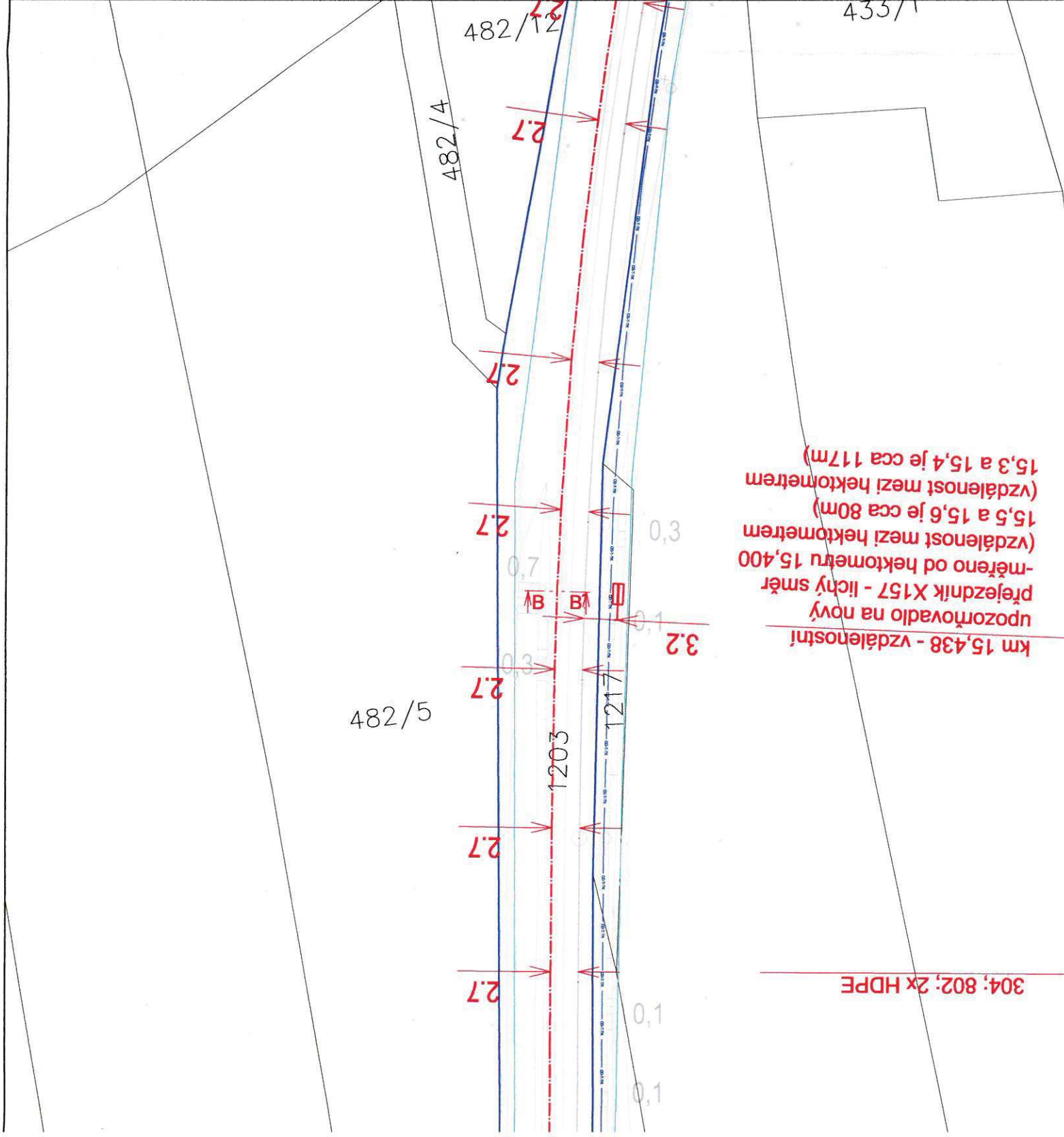
m 15,203 - PPPB1
snímač počítače náprav
kabel č. 304

km 15,357

482/8

482/6





km 15,438 - vzdálenosti!
upozorňovalo na nový
přejezdník X157 - lícny směr
měřeno od hektometru 15,400
(vzdálenost mezi hektometrem
15,5 a 15,6 je cca 80m)
(vzdálenost mezi hektometrem
15,3 a 15,4 je cca 117m)

304; 802; 2x HDPE

154

Legenda:

- hranice pozmků
- hranice komunikace
- osa pruhu komunikace
- nový stav technologie
- nový stav jiných SO
- výkop provedený v
ramci jiné stavby nebo
opravnými pracemi
uzemnění
- hranice drážního pozemku
z návrhu zpřesnění hranic
drážního pozemku
- hranice drážního pozemku
dle KN

Orientační schéma:

ŽST Poběžovice



Razítko oprávněné osoby:


$$482/5$$

nákladliště Postřekov

Revize:	Datum:	Popis:	Podpis:	Datum:
P01	07/2021	Dokumentace pro technické prohlídky		Kontroloval: Michal Gabriel

Stavebník/Investor:	Správa Železnic, státní organizace
Adresa:	Dlážděná 1003/7, 110 00 Praha 1
Zástupce investora:	Stavební správa západ
Adresa:	Sokolovská 1955/278, 190 00 Praha 9

Zhotovitel stavby: Adresa: Kontakt:	KTA technika, s.r.o. Klatovská 100, 301 00 Plzeň T: +420 378 023 411 E: kta@ktatechnika.cz	
Zhotovitel objektu: Adresa: Kontakt:	KTA technika, s.r.o. Klatovská 100, 301 00 Plzeň T: +420 378 023 411 E: kta@ktatechnika.cz	
Hlavní projektant (HIP): Ing. Irena Hrnčířová	Specialista: Michal Gabriel	Odpovědný projektant: Ing. Irena Hrnčířová
		Zpracovatel: Michal Gabriel

Název stavby/akce:	Výstavba PZS v km 16,168 (P701) Nový Kramolín trati Domažlice - Planá u M.L.			Označení (S-kód): Sxxxxxxx	
Název části:	Přejezdové zabezpečovací zařízení (PZZ)			Označení části: D.1.1.3.1	
Název objektu:	PZZ přejezdu P701 v km 16,168			Označení objektu/komplexu: PS 11-01-31	
Název přílohy:	Polohopisný výkres č.1			Číslo přílohy: 2-0101	
Název dílčí části přílohy:	-			Paré:	
Kraj:	Katastrální území:	TUDU:			
Plzeňský	Nový Kramolín	xxxx xx			
Stupeň dokumentace:		Datum zpracování:	Formáty:	Měřítko:	
DSPS		07/2021	4xA4	1:500	

S-kód:	Stupeň dokumentace:	Část:	Objekt:	Podobjekt:	Příloha:	Revize:			
S x x x x x x x x x x	-	P D P S	-	D 1 1 3	-	P S 1 1 0 1 3 1 -	X X -	2 0 1 0 1 -	0 0 1

[Prostor pro další informace]

